

Τόποι, περιβάλλον και διαδίκτυο

Χωρική πληροφορία και
Συμμετοχικός Δήμος

Σεμινάρια για την Κοινωνία της Πληροφορίας

Σύρος, 10-7-2010



ΤΟΡΟΙ

Τόποι και Περιβάλλον



- Περίπλοκη γεωγραφία



ΤΟΡΟΙ

Τόποι και Περιβάλλον

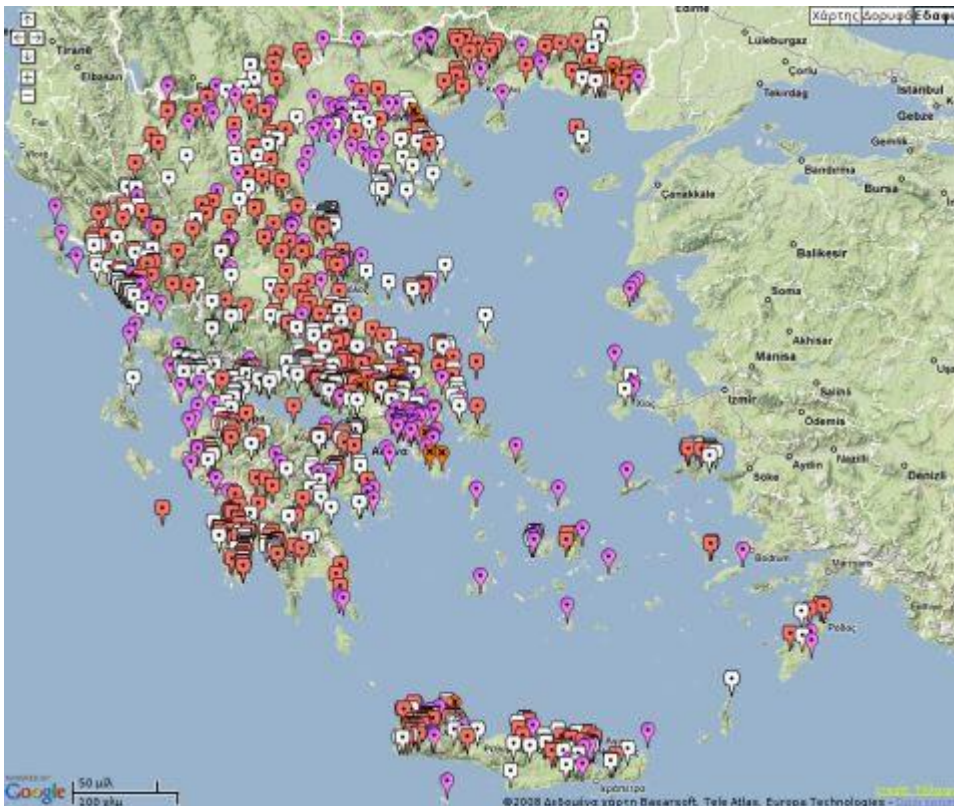


- Περίπλοκη γεωγραφία
- Δυσπρόσιτοι τόποι



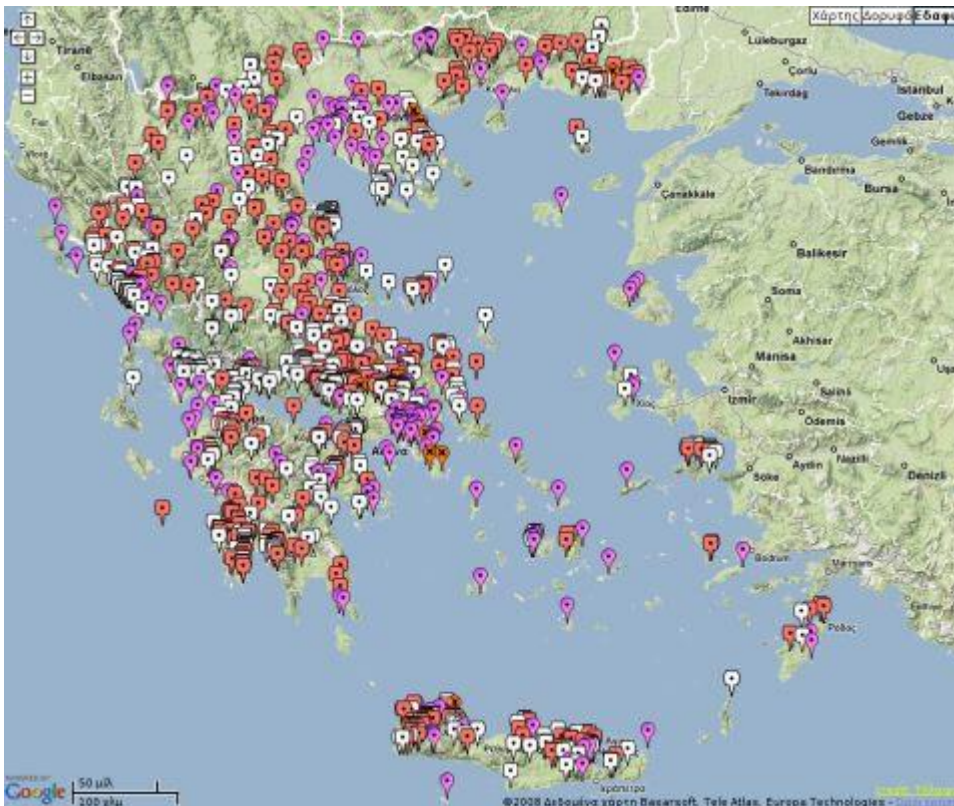
ΤΟΡΟΙ

Τόποι και Περιβάλλον



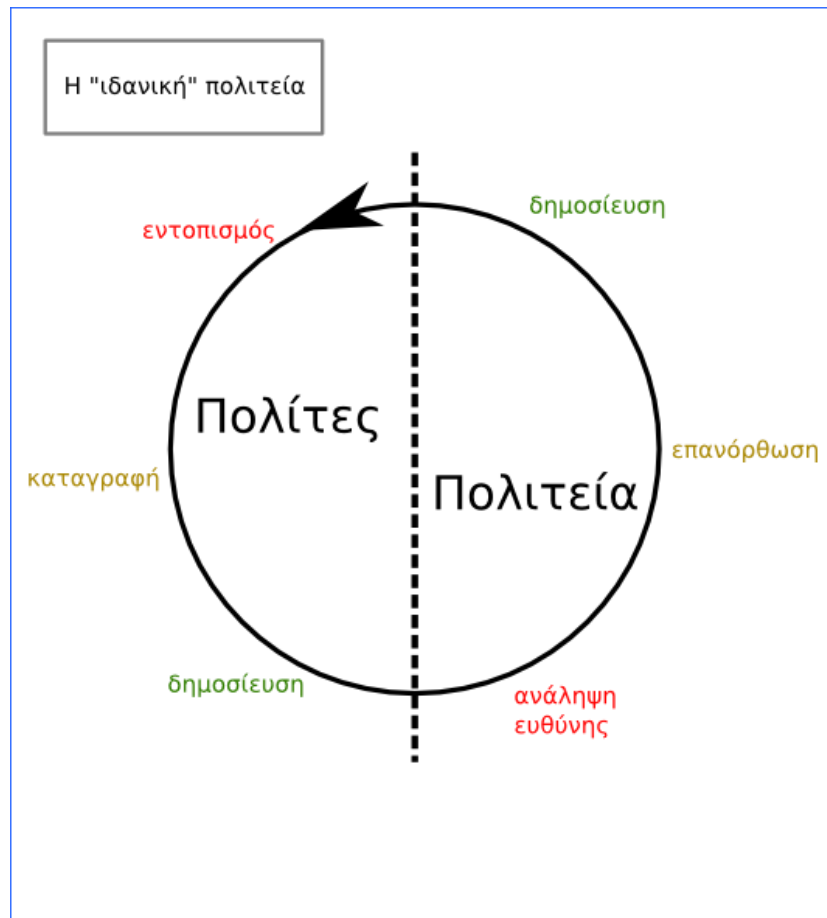
- Περίπλοκη γεωγραφία
- Δυσπρόσιτοι τόποι
- Πολλά περιβαλλοντικά προβλήματα

Τόποι και Περιβάλλον



- Περίπλοκη γεωγραφία
- Δυσπρόσιτοι τόποι
- Πολλά περιβαλλοντικά προβλήματα
- Δύσκολες οικονομικές συνθήκες

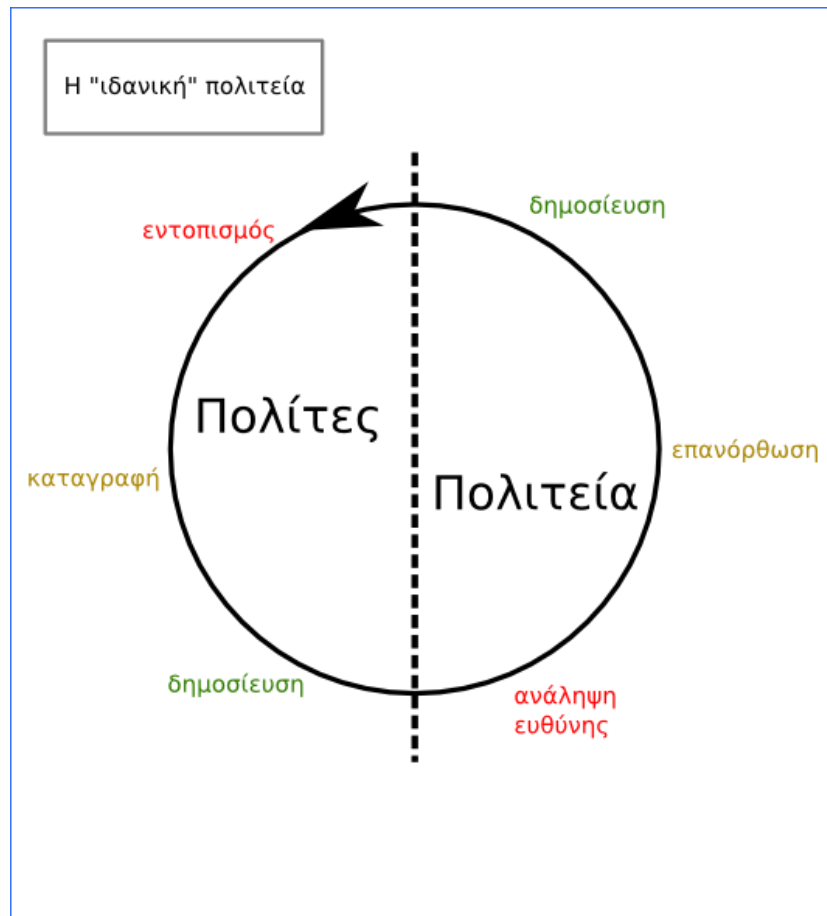
Τόποι και προβλήματα



Ο Ιδανικός Δήμος

- Κατανέμει ένα μέρος της δουλειάς στους πολίτες, αξιοποιώντας τη διασπορά τους:
 - εντοπισμός
 - καταγραφή
 - δημοσιοποίηση


Τόποι και προβλήματα



Ο Ιδανικός Δήμος

- Αναλαμβάνει την ευθύνη της επανόρθωσης
- Ανακοινώνει την έναρξη και την ολοκλήρωση των έργων

Η ζωή ενός προβλήματος

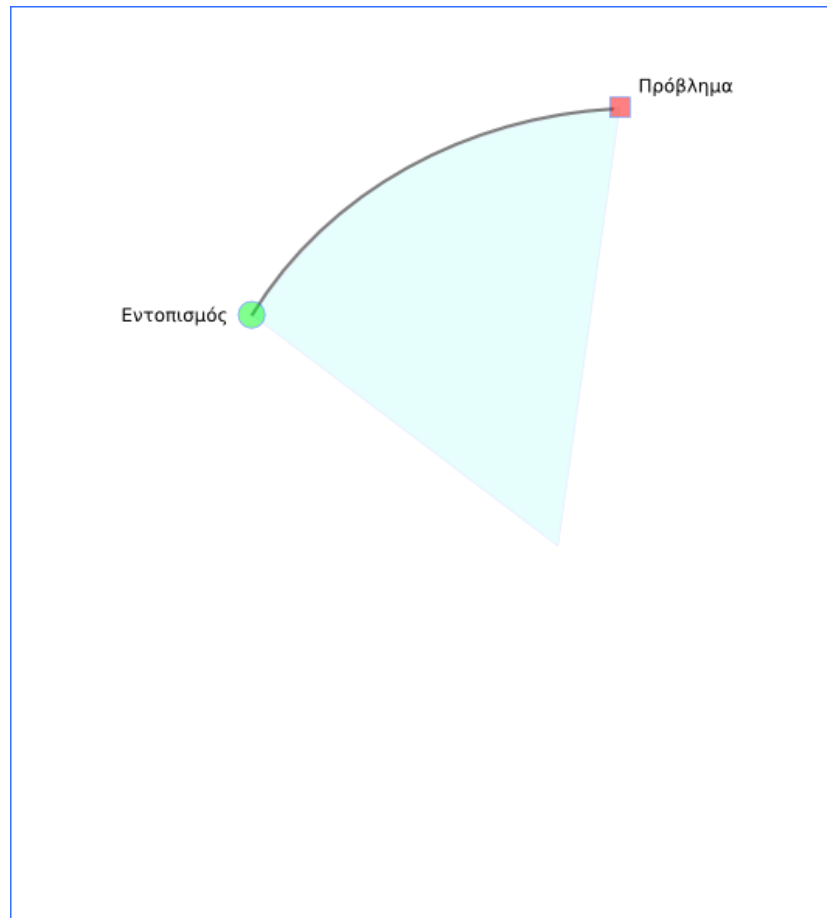


Το συμβάν
δημιουργείται.



ΤΟΡΟΙ

Η ζωή ενός προβλήματος

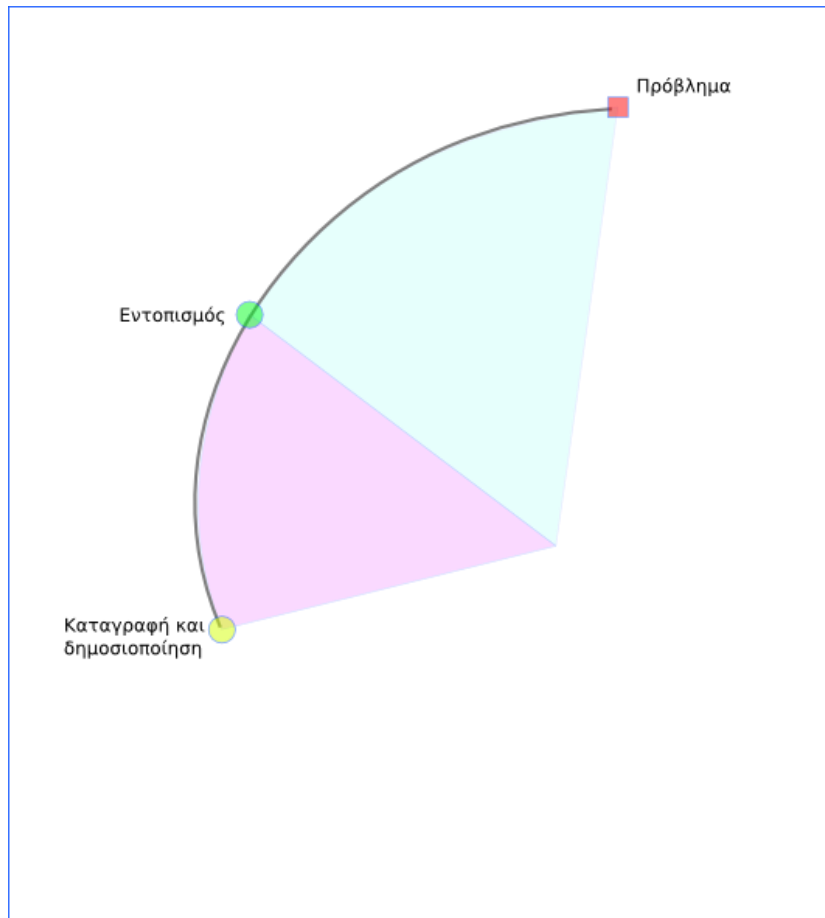


Το πρόβλημα γίνεται
αντιληπτό από έναν
άνθρωπο.



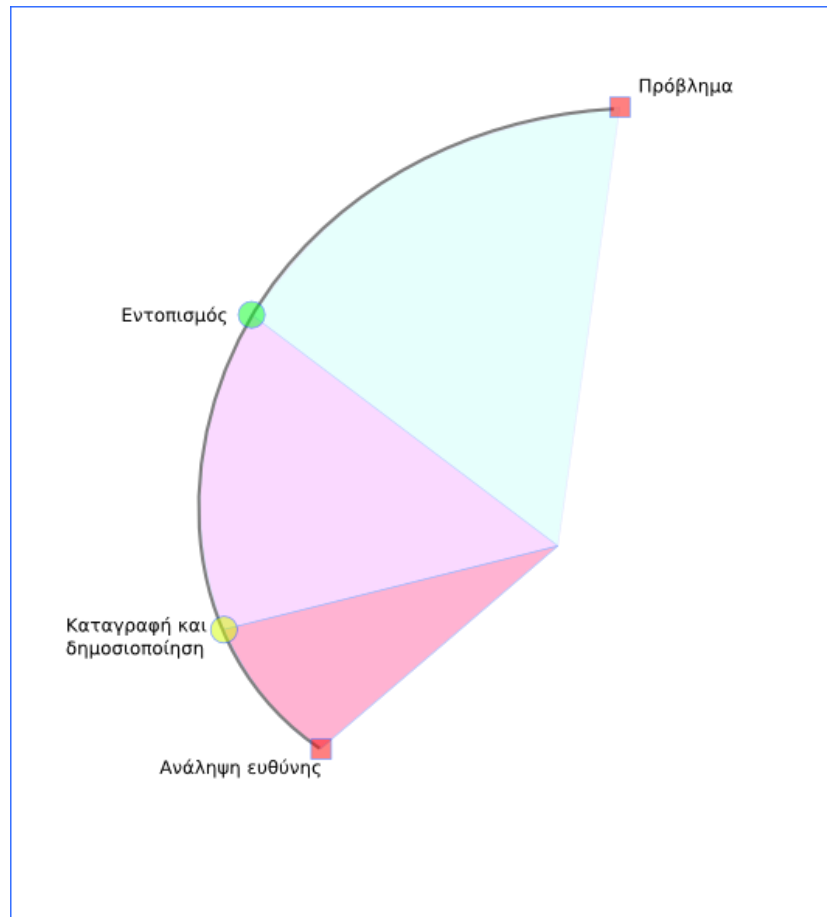
ΤΟΡΟΙ

Η ζωή ενός προβλήματος



Το πρόβλημα κάνει την πλήρη του εμφάνιση μόνον όταν καταγραφεί και δημοσιοποιηθεί.

Η ζωή ενός προβλήματος

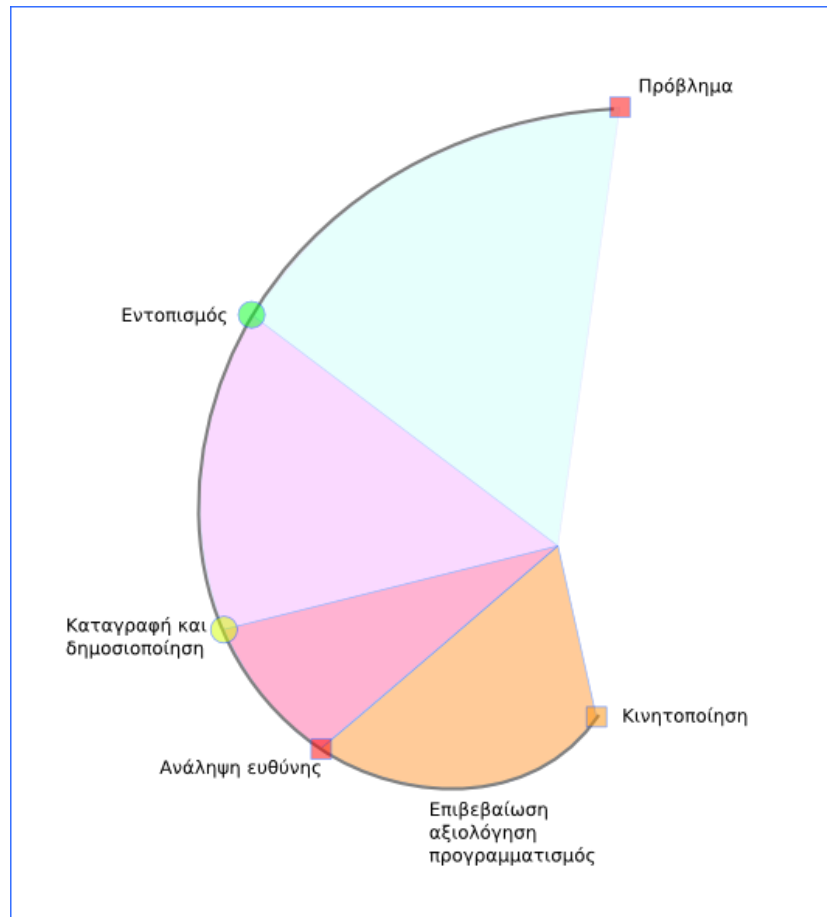


Ο δήμος αναλαμβάνει την ευθύνη της επίλυσής του



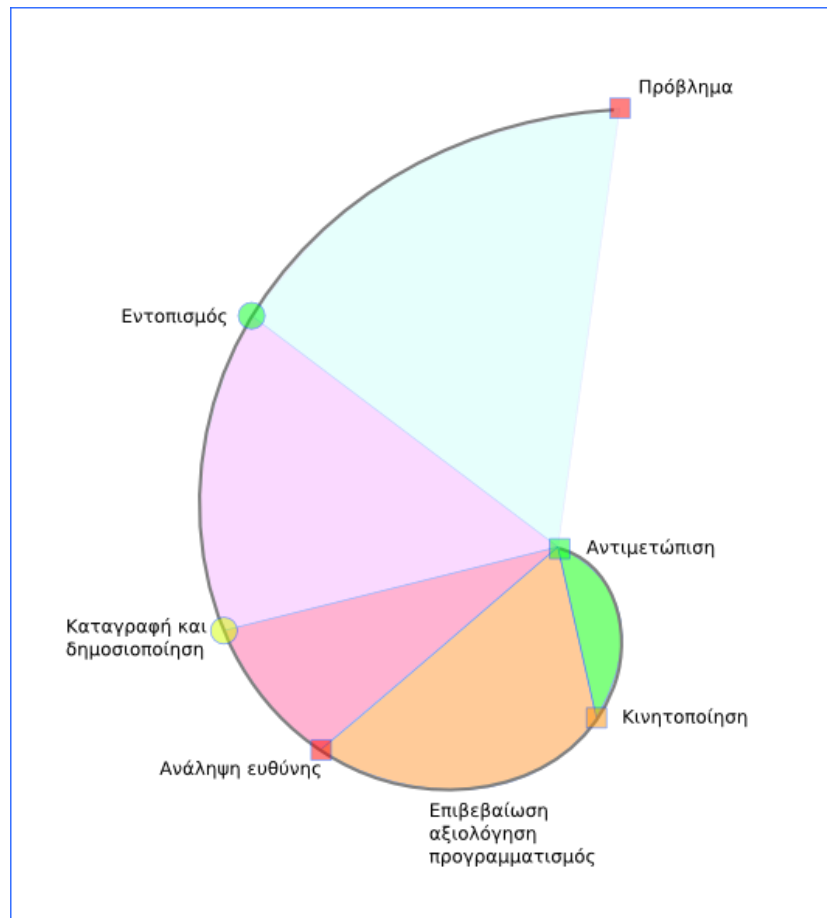
ΤΟΡΟΙ

Η ζωή ενός προβλήματος



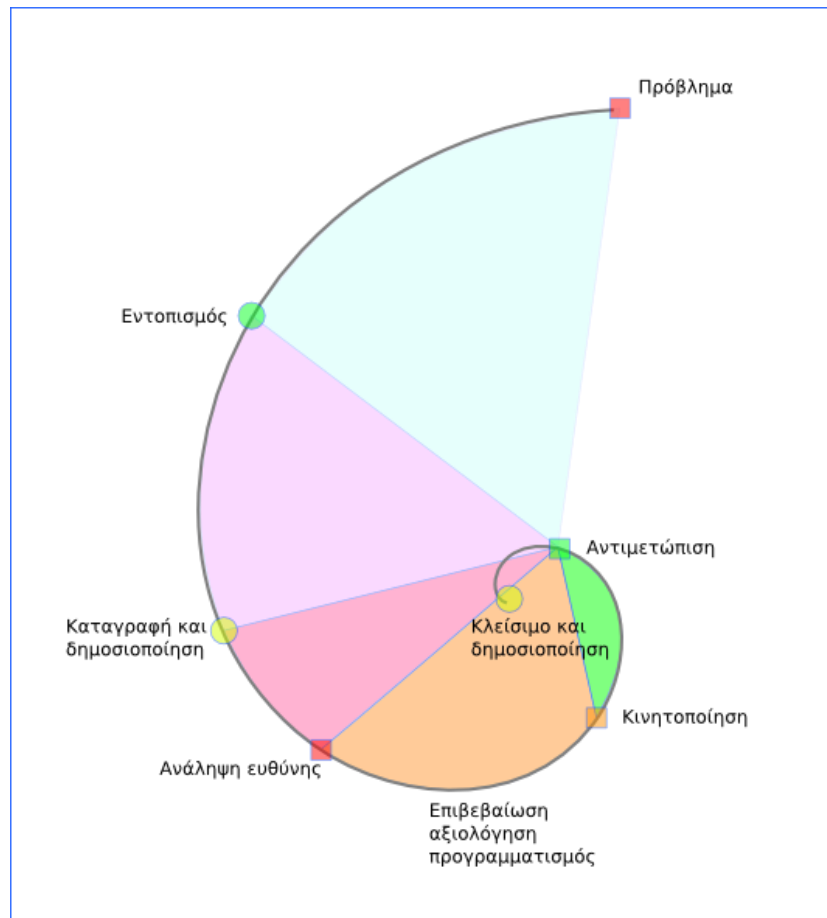
Ο δήμος αναλαμβάνει
την ευθύνη του,
προγραμματίζει τις
ενέργειές του και
κινητοποιείται,

Η ζωή ενός προβλήματος



Ο δήμος αναλαμβάνει την ευθύνη του, προγραμματίζει τις ενέργειές του και κινητοποιείται, αντιμετωπίζει το πρόβλημα,

Η ζωή ενός προβλήματος



Ο δήμος αναλαμβάνει την ευθύνη του,

προγραμματίζει τις ενέργειές του και κινητοποιείται,

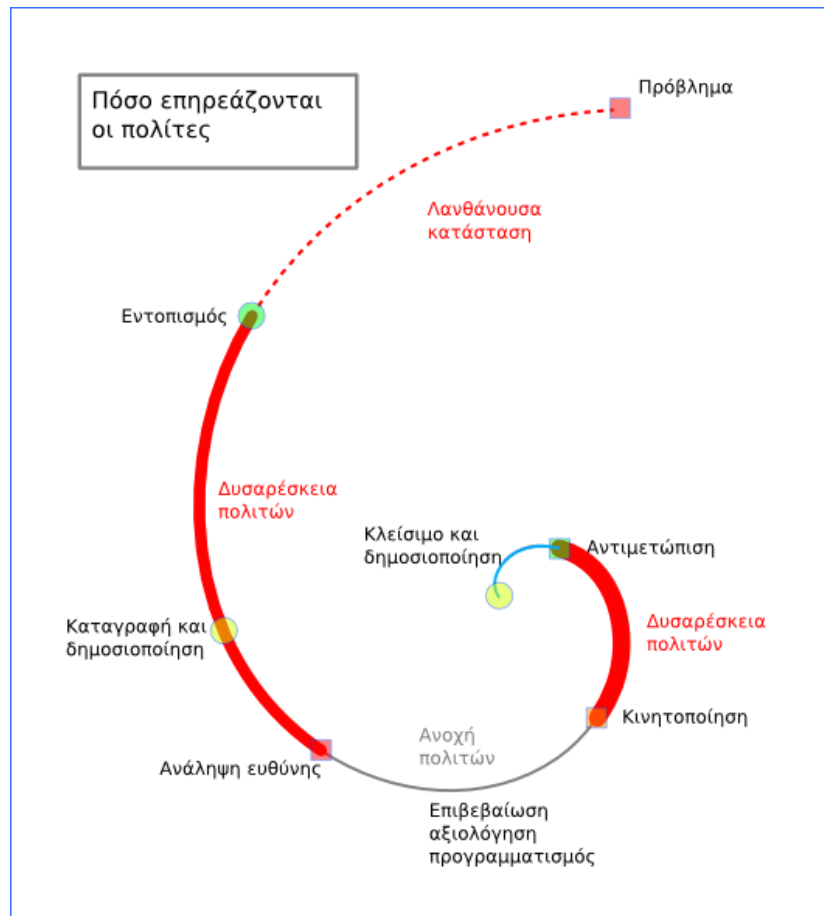
αντιμετωπίζει το πρόβλημα,

και δημοσιοποιεί την ολοκλήρωση των ενεργειών του και τον τελικό λογαριασμό



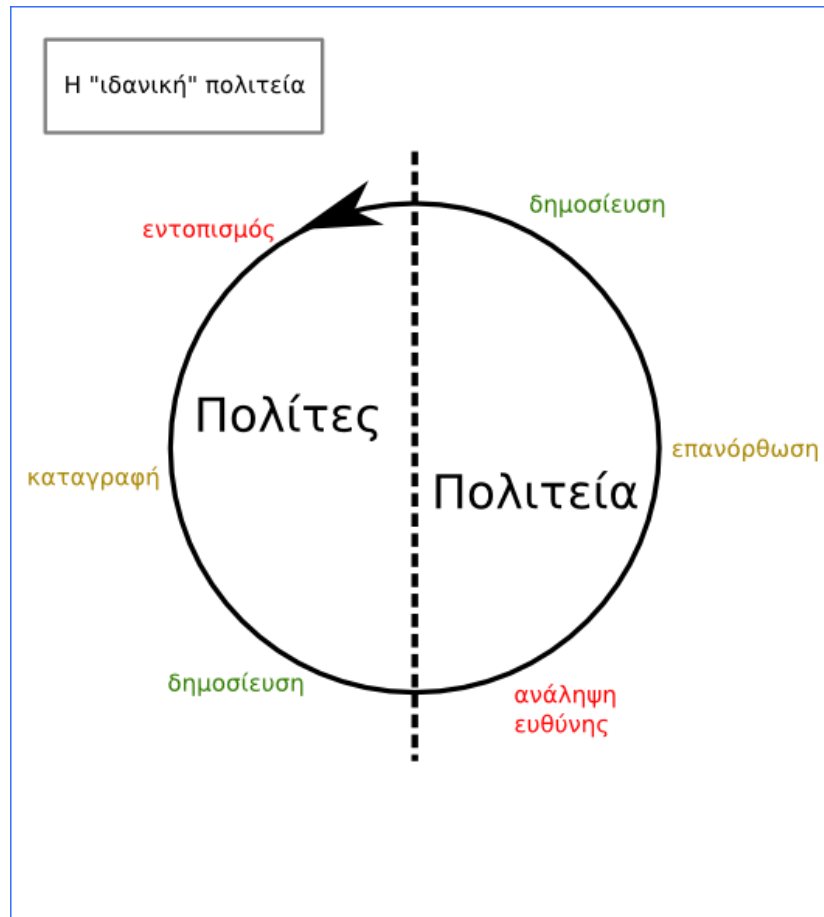
ΤΟΡΟΙ

Αιτίες δυσαρέσκειας των πολιτών



- το πρόβλημα
- η μη δημοσιοποίηση του
- η μη ανάληψη ευθύνης, η αδιαφορία
- η αναστάτωση από την εκτέλεση εργασιών
- η αργοπορία στην ολοκλήρωση των εργασιών
- το κόστος των εργασιών

Η ουτοπία του ιδανικού Δήμου




Πόσο μακριά είμαστε
από τον ιδανικό δήμο;

Μπορεί το διαδίκτυο να
βελτιώσει τα
πράγματα;



ΤΟΡΟΙ



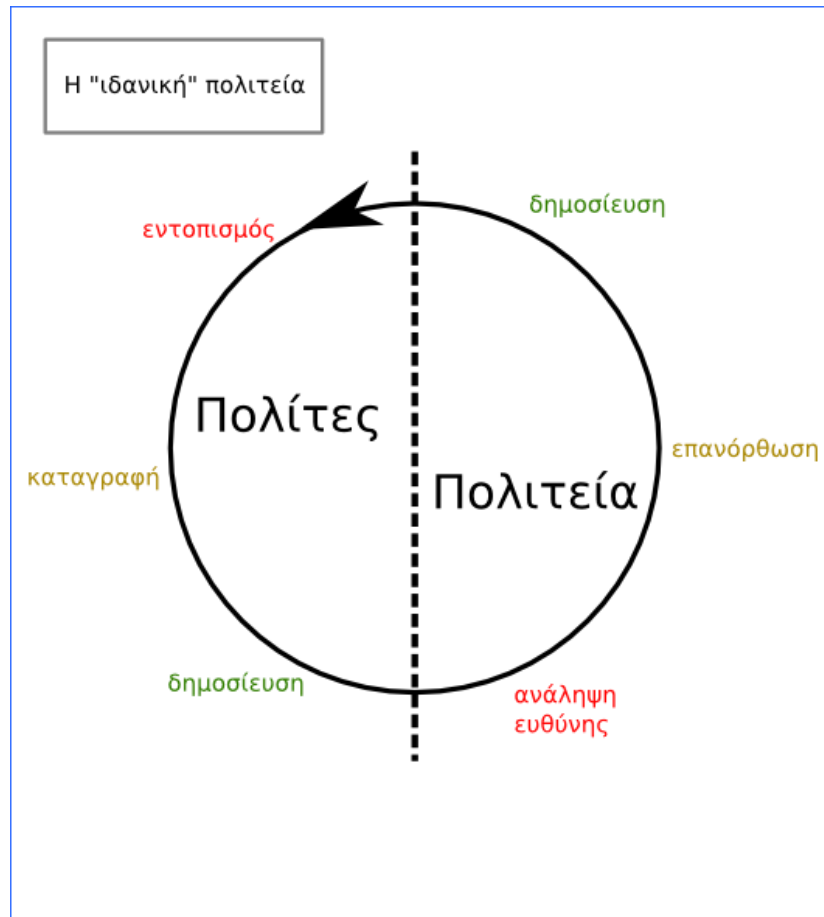
Για τη συνεργασία πολιτείας – πολιτών χρειάζεται:

- Βασική υποδομή παροχής πληροφόρησης και δεδομένων στους πολίτες, που να διευκολύνουν τον εντοπισμό και την καταγραφή των προβλημάτων.
- Μηχανισμοί παραλαβής και αξιοποίησης του έργου των πολιτών από την πολιτεία.
- Αναγνώριση της προσφοράς και δημοσίευση κάθε αναφοράς πολίτη στο διαδίκτυο.



ΤΟΡΟΙ

Η ουτοπία των ... ΤόΠΩΝ



Οι ΤόΠΟΙ έχουν υλοποιήσει ένα τμήμα της βασικής υποδομής για την καταγραφή και δημοσίευση προβλημάτων και επιδιώκουν την αξιοποίησή της με καθημερινή χρήση από τους πολίτες, με τη μορφή ενός έργου ανοιχτού λογισμικού.

Αλλά τι είναι οι ΤόΠΟΙ;

- Μια διεύθυνση στο διαδίκτυο, www.topoi.gr
- Δύο γρήγορες μηχανές αναζήτησης τόπων και περιβαλλοντικών συμβάντων
- Μια σειρά από webservices για την παροχή γεωχωρικών και περιβαλλοντικών δεδομένων
- Εργαλεία και υποδομή για διαδραστική επικοινωνία πολιτών – πολιτείας και για παραγωγή διαδικτυακού περιεχομένου με τοπικό και περιβαλλοντικό ενδιαφέρον



ΤΟΡΟΙ

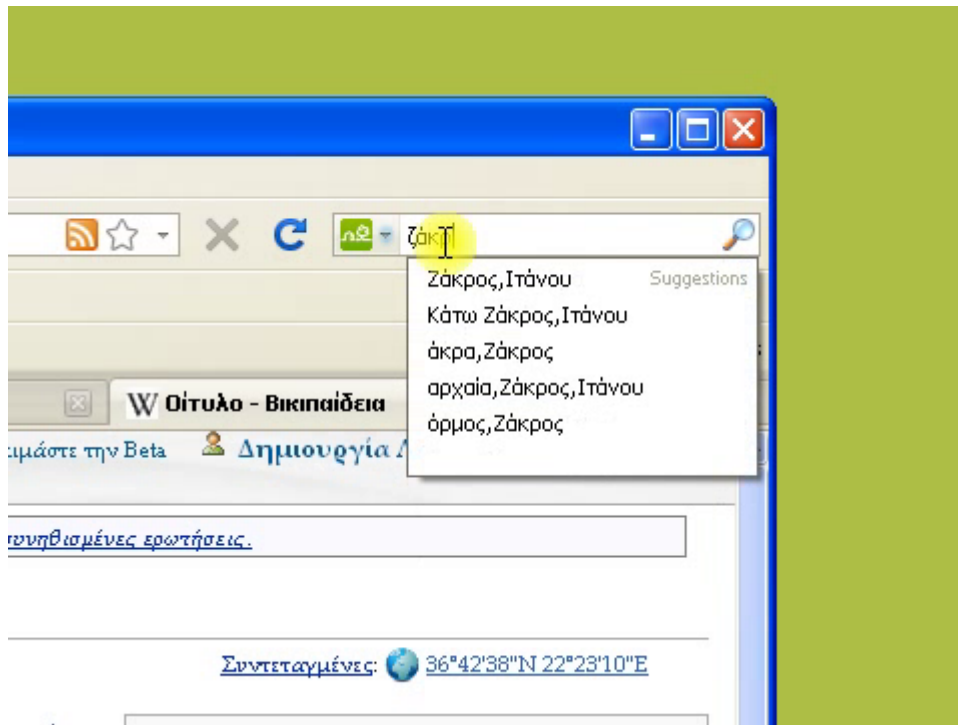
Μηχανή αναζήτησης τόπων



Γιατί χρειάζεται;

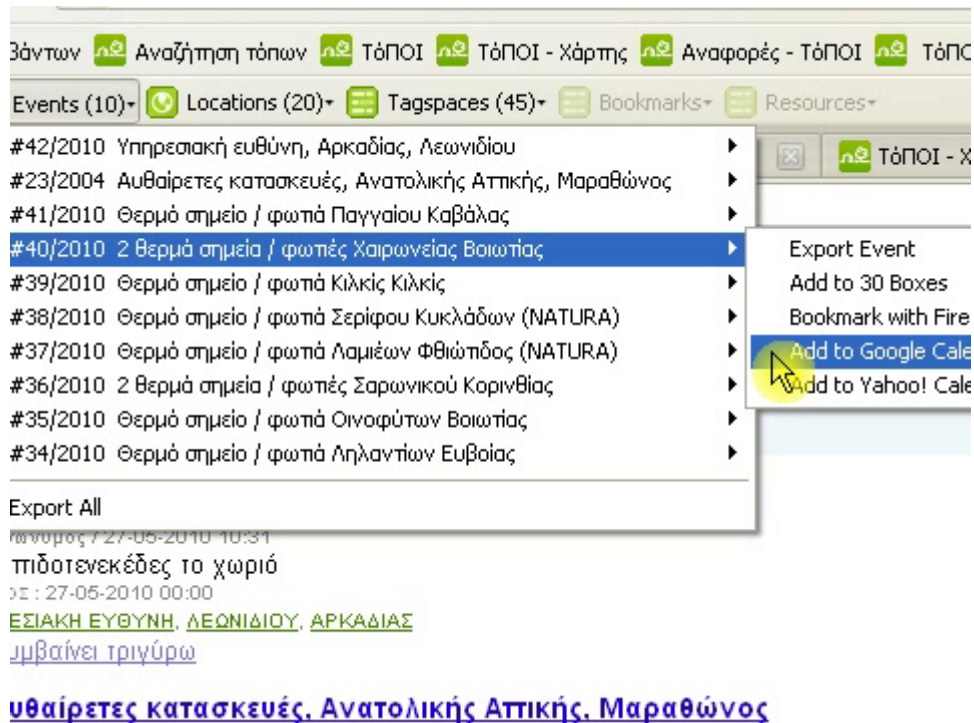
- Επειδή αξιόπιστη αναφορά προβλημάτων δεν μπορεί να γίνει χωρίς δυνατότητα εντοπισμού τους

Γραμμή αναζήτησης τόπων



- Γραμμή αναζήτησης φυλλομετρητή
- Αυτόματη πρόταση τόπων στην γραμμή αναζήτησης

Χρήση microformats



ζάντων Αναζήτηση τόπων Τόποι Τόποι - Χάρτης Αναφορές - Τόποι Τόποι

Events (10) Locations (20) Tagspaces (45) Bookmarks Resources

- #42/2010 Υψηρασιακή ευθύνη, Αρκαδίας, Λεωνιδίου
- #23/2004 Αυθαίρετες κατασκευές, Ανατολικής Αττικής, Μαραθώνος
- #41/2010 Θερμό σημείο / φωτιά Παγγαίου Καβάλας
- #40/2010 2 θερμά σημεία / φωτιάς Χαϊρωνείας Βοιωτίας
- #39/2010 Θερμό σημείο / φωτιά Κιλκίς Κιλκίς
- #38/2010 Θερμό σημείο / φωτιά Σερίφου Κυκλάδων (NATURA)
- #37/2010 Θερμό σημείο / φωτιά Λαμιέων Φθιώπδος (NATURA)
- #36/2010 2 θερμά σημεία / φωτιάς Σαρωνικού Κορινθίας
- #35/2010 Θερμό σημείο / φωτιά Οινοφύτων Βοιωτίας
- #34/2010 Θερμό σημείο / φωτιά Αηλαντίων Ευβοίας

Export All

πληροφορίες 7/27-05-2010 10:31

πτιδοτενεκέδες το χωριό

>Σ : 27-05-2010 00:00

[ΕΣΙΑΚΗ ΕΥΘΥΝΗ, ΛΕΩΝΙΔΙΟΥ, ΑΡΚΑΔΙΑΣ](#)

[μυβαίνει τριγύρω](#)

[υθαίρετες κατασκευές, Ανατολικής Αττικής, Μαραθώνος](#)

- Συμβάντα
 - hCalendar
 - geo

Ιστολόγια δημοσίευσης αναφορών και σχολίων των πολιτών

οικοτόποι

τόποι και περιβάλλον

268

Αναρτήθηκε:
Παρασκευή, 27 Φεβρουαρίου 2009
στις 11:28 πμ

Παρακολουθήστε τη ροή **RSS 2.0**
Σχολιάστε ή βάλτε έναν σύνδεσμο σ' αυτήν
την ανάρτηση στη σελίδα σας.

Ετικέτες:
GR1130009, GR1130010, NATURA 2000,
SCI, SPA, ΑΒΔΗΡΩΝ, ΑΥΘΑΙΡΕΤΕΣ
ΚΑΤΑΣΚΕΥΕΣ, ΒΑΤΟΠΕΔΙ, ΞΑΝΘΗΣ,
ΠΕΡΙΒΑΛΛΟΝ

Κατηγορίες:
ΠΕΡΙΒΑΛΛΟΝ

Αυθαίρετες κατασκευές, Αβδήρων, Ξάνθης, NATURA 2000

ΠΟΡΤΟ ΛΑΓΟΣ, ΜΕΤΟΧΙ ΑΓΙΟΥ ΝΙΚΟΛΑΟΥ ΝΕΑΣ ΚΑΣΣΑΝΗΣ

Αυθαίρετη μικρή εκκλησία έχτισαν ο Εφραίμ και οι μοναχοί του στην ειδικής προστασίας περιοχή του Πόρτο Λάγος. Η Παλαιοδομία Ξάνθης επέβαλε πρόστιμο ύψους 125.000.Η περιοχή είναι προστατευόμενη και ανήκει στο δίκτυο **NATURA 2000-SCI** κωδικός **GR1130009** , **NATURA 2000-SPA** κωδικός **GR1130010**

Πηγή: www.ethnos.gr , 27-2-2009 από: **dzach**

« Δυσμενής απόφαση, Αθηναίων, Αττικής Δοκιμή συντεταγμένων »

5 σχόλια

268.1 Στις 10 Απριλίου 2009 στις 11:41 μμ ο/η **admin** είπε:
Καλός είναι ο Εφραίμ, αλλά ο δήμος Αβδήρων τι έχει κάνει μέχρι σήμερα; Γιατί δεν διορθώνει το πρόβλημα;

Απάντηση

268.1.1 Στις 10 Απριλίου 2009 στις 11:43 μμ ο/η **admin** είπε:
Συνεργείο του δήμου επισκέφτηκε τον τόπο και διαπίστωσε ότι ορθά έγινε η καταγγελία. Θα προβεί στις κατάλληλες ενέργειες εντός της προβλεπόμενης προθεσμίας (60 ημέρες)

Απάντηση

- WordPress – Ανοιχτό λογισμικό
- Εργαλεία παραγωγής γεωγραφικού και περιβαλλοντικού περιεχομένου
- Αριθμημένες αναρτήσεις και σχόλια για εύκολη αναφορά



Ιστολόγια δημοσίευσης αναφορών και σχολίων των πολιτών



- ...και απαντήσεων της πολιτείας
- WordPress – Ανοιχτό λογισμικό
- Ενσωματωμένη δυνατότητα προβολής χαρτών

Πλατφόρμα δημιουργίας ιστολογίων με περιβαλλοντικό περιεχόμενο

Screenshot of a WordPress website titled "δάσος Πεντέλης | Τόποι και πολίτες". The page features a large image of a forest, a search bar, and several article teasers. A map overlay is visible in the center, showing a topographic map of the area with a red pin and a scale bar. The map overlay has the text "Αντιγράψτε αυτόν τον χάρτη ελεύθερα" (Copy this map for free) and "OpenCycleMap".

- Καλωσήλθατε στη σελίδα...
April 24th, 2010
Οι σελίδες αυτές είναι ανοιχτές στ...
Posted by admin, in Γενικά | Edit
- Αναδασώσεις;
April 24th, 2010
Αναφέρομαι στο θέμα των αναδασ...
#313/2009 κλπ), οι οποίες δεν...
Ραπεντόσας για παράδειγμα, δεν έ...
Posted by dasarxeio-pentelis, in ΑΝΑΔ...
- #285/2009 97 θερμά ση...
Μαραθωνος, Σταματας, Αττικής
April 15th, 2010
Πηγη: FIRMS / ρομπι-τοποι-1 22-06-2009 20:40
- 97 θερμά σημεία / φωτιές με διάρκεια μεγαλύτερη των 35 ωρών και βεβαιότητα 0 – 100%, στους δήμους Βαρναβα, Γραμματικού, Μαραθωνος, Σταματας, Ροδοπολεως και...

- WordPress – Ανοιχτό λογισμικό
- Ενσωματωμένη δυνατότητα προβολής χαρτών

Πλατφόρμα δημιουργίας ιστολογίων με χωροταξικό περιεχόμενο



νησιωτι

Home

Edit

Επιλογές δ

Διακοπές - 5 we

Αγαπητοί αναγν

Το καλοκαίρι πλι
και εξ αιτίας της
καταφέρουμε φε
μερικά σενάρια

Για όσους αγαπ
ξεχωριστή επιλο
Κρήτης" και σα
νομού Ηρακλείο

σας ενθουσιάζει. Φροντίστε να έχετε μαζί σας καπέλο, γιατί ο ήλιος είναι αλύπητος και οι σκιές λίγες.

Την αρχαία **Ζώμινθος**, ίσως να μην την έχετε καν ακούσει: είναι μακριά, ψηλά στα 1200μ στον Ψηλορείτη. Όμως τα τελευταία χρόνια ανασκάπτεται συστηματικά και όσοι αντέξουν να πάνε εκεί (με το αυτοκίνητο, μην στενοχωριέστε) θα απολαύσουν τη μοναδική εμπειρία.

- WordPress – Ανοιχτό λογισμικό
- Ενσωματωμένη δυνατότητα προβολής χαρτών
- Σχεδιαγραμμάτων

- ADMIN
- Dashboard
- Write post
- Manage posts
- Write page
- Manage pages
- Add link
- Manage plugins
- Manage widgets
- Logout
- PAGES
- Home
- CATEGORIES
- > Διακοπές 01
- MORE OPTIONS
- > Main menu



Τρόποι συλλογής αναφορών

- Σελίδα τόπου
- Widget για ιστοσελίδες
- Bookmarklet
- Χάρτης

Τόποι - Χάρτης x Αναζήτηση τόπων x

http://localhost:4000/topos?admincode=GR-9125&geo=35.051197,24.813867&feature=αρχαία&name=Φαιστός

Gmail - Inbox Τόποι-Αναζήτησ... Αναφορές - Τόποι Τόποι - Χάρτης Other Bookmarks

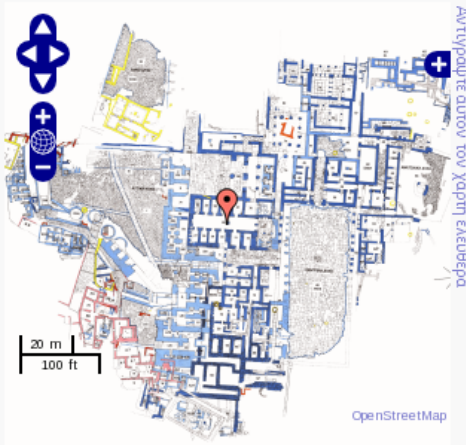
Ελλάδα Περιβάλλον Τόποι και Χάρτες [Η πρόταση 'Τόποι'](#) | έκδοση 0.8β, δοκιμαστική

Αναζητήστε έναν τόπο με το όνομα: Αναζήτηση

σε πόλεις, οικισμούς όλες τις κατηγορίες

δήμος Τυμπακίου

νομαρχία: Ηρακλείου



Μέγεθος χάρτη | Απόκριση εικονιδίων | Αποθήκευση προτιμήσεων [x]

Κωδικός ΕΣΥΕ : 9125

Συντεταγμένες : 35.051197,24.813867

Μόνιμοι κάτοικοι : 10001

Πληροφορίες

Ο τόπος αρχαία Φαιστός, στις συντεταγμένες 35.051197,24.813867 βρίσκεται στο δήμο Τυμπακίου Ηρακλείου.

Χρήση σε ιστοσελίδες

Αντιγράψτε και επικολλήστε το κείμενο ή τον κώδικα HTML στον κειμενογράφο του ιστολογίου σας.

- Κείμενο (πράσινο) με ενσωματωμένο σύνδεσμο για χάρτη :
δήμος Τυμπακίου, Ηρακλείου

Κώδικας HTML :

```
<a href='http://maps.topoi.gr/topos?admincode=GR-9125&marker=point&zoom=18&mtype=0SM' rel='tag topos geo' class='geo topos'>δήμος Τυμπακίου, Ηρακλείου</a>
```

Αναφορά προβλήματος

Θέμα * :

Θέση / Δνση:

Ημ/νία:

Ετικέτες:

Περιγραφή * :

Πηγή:

Όνομα:

email:

Ιστοσελίδα:

Αποστολή

Τι συμβαίνει στην περιοχή:

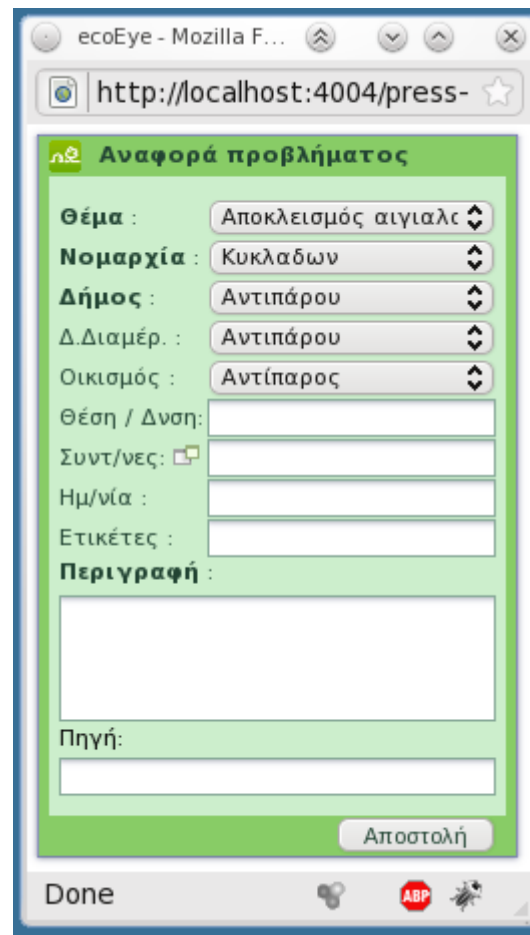
- 1639/2008 Θερμό σημείο / φωτιά Κουρητων Ρεθυμνης (NATURA) 14-11-2008 , 10.397 χλμ.
- 115/2009 2 θερμά σημεία / φωτιές Σιβριτου και Λαμης Ρεθυμνης (NATURA) 14-07-2009 , 11.510 χλμ.
- 685/2008 6 θερμά σημεία / φωτιές Λαμης Ρεθυμνης 10-07-2008 , 11.868 χλμ.
- 1613/2008 Θερμό σημείο / φωτιά Σιβριτου Ρεθυμνης (NATURA) 06-11-2008 , 16.724 χλμ.
- 726/2008 Θερμό σημείο / φωτιά Λαμης Ρεθυμνης 16-07-2008 , 17.898 χλμ.
- 1586/2008 Θερμό σημείο / φωτιά Γορτυνας Ηρακλειου (NATURA) 03-11-2008 , 20.981 χλμ.
- 1105/2008 2 θερμά σημεία / φωτιές Αρκαδιου Ρεθυμνης (NATURA) 19-09-2008 , 21.656 χλμ.
- 526/2009 Θερμό σημείο / φωτιά Αρκαδιου Ρεθυμνης 11-10-2009 , 23.732 χλμ.
- 1535/2008 Θερμό σημείο / φωτιά Τυλισου Ηρακλειου 30-10-2008 , 24.982 χλμ.
- 570/2009 4 θερμά σημεία / φωτιές Σιβριτου Ρεθυμνης (NATURA) 22-10-2009 , 25.524 χλμ.





Μπορείτε να αντιγράψετε ελεύθερα οποιοδήποτε κείμενο από αυτήν τη σελίδα.

[Περί Τόπων](#) [Πολιτική προσωπικών δεδομένων](#) [Βοήθεια](#)





- Widget για ιστοσελίδες τρίτων
- Bookmarklet για τους χρήστες




όπων  ΤόΠΟΙ  ΤόΠΟΙ - Χάρτης  Αναφορές - ΤόΠΟΙ  ΤόΠΟΙ-Αναζήτηση συ...

 Tagspaces (1)  Bookmarks  Resources

 Αναφορές - ΤόΠΟΙ

 Αναφορά προβλήματος

Σκουπίδια 

* Περιγραφή:

Σκουπίδια κατά μήκος του
δρόμου από το Άργος προς νέα
Κίο

Ημερομηνία:

25-5-2010

Άκυρο

Οκ





✓ Εντάξει

Το [σημείο](#) βρίσκεται στο δήμο Ελαφονήσου, σε απόσταση 2.5 χλμ. ανατολικά του χωριού [Κάτω Νησί](#), 3.7 χλμ. νότια του κέντρου του χωριού [Ελαφόνησος](#), 82.5 χλμ. νοτιοανατολικά του κέντρου της πόλης [Σπάρτη](#), της νομαρχίας Λακωνίας.

Ο τόπος βρίσκεται σε δασική περιοχή με σκληρόφυλλη βλάστηση και σε ανοικτή περιοχή με λίγη ή καθόλου βλάστηση και παραλίες, αμμοθίνες και αμμώδεις εκτάσεις. Η περιοχή είναι προστατευόμενη και ανήκει στο δίκτυο **NATURA 2000** SCI (περιοχή ειδικού κοινοτικού ενδιαφέροντος), κωδικός GR2540002.

Αναρτήθηκε :
Τετάρτη, 15 Οκτωβρίου 2008 στις
17:20 μμ
από [kalliopi](#)

Αρ. Συμβάντος :
991
2008



Images ©2010 DigitalGlobe, CNES/Spot Image, GeoEye - Terms of Use
Μέγεθος χάρτη | Απόκριψη εικονιδίων | Αποθήκευση προτιμήσεων [x]

Κατηγορίες :
Αναδασωτέα

Ετικέτες :
ΠΕΡΙΑΣΤΙΚΟ ΔΑΣΟΣ-ΒΙΓΛΑ,
ΕΒΡΟΥ, ΠΥΡΚΑΙΑ, ΣΑΜΟΘΡΑΚΗΣ,
ΧΩΡΑΣ, ΑΝΑΔΑΣΩΤΕΑ, ΧΑΡΤΕΣ

Πυρκαϊά, Περιαστικό δάσος-Βίγλα, Χώρας, Σαμοθράκης, Έβρου

02-09-2008 00:00

Ανακήρυξη αναδασωτέας έκτασης 37,486 στρ. από πυρκαϊά.

Δημοσιεύεται στο [ΦΕΚ 467/2008/4/6](#)

Πηγή : tilaphos-reforest.blogspot.com

Συντεταγμένες (σύστ. αναφοράς ΕΓΣΑ87):

Πολύγωνα:

#Τμήμα 1

629121,4481113 629164,4481122 629162,4481089
629198,4481086 629179,4481069 629194,4481048
629253,4480977 629376,4480983 629373,4480926
629336,4480903 629273,4480842 629242,4480891
629138,4480851 629091,4480916 629114,4480973
629142,4481001 629131,4481044 629121,4481071

#Τμήμα 2

628243,4480486 628241,4480453 628256,4480400
628473,4480431 628535,4480468 628535,4480750
628403,4480539 628374,4480515 628256,4480516

Μπορείτε να αντιγράψετε ελεύθερα οποιοδήποτε κείμενο από αυτήν τη σελίδα.

Συμβάντα στην περιοχή:

- 817/2008 3 θερμά σημεία / φωτιές Σαμοθρακης Εβρου (NATURA) 30-07-2008 , 4.530 χλμ.
- 1183/2008 Σκουπίδια, Σαμοθράκης, Έβρου 07-10-2008 , 8.646 χλμ.
- 984/2008 Τοξικά, Κίρκη, Αλεξανδρούπολης, Έβρου 01-09-2008 , 49.386 χλμ.
- 57/2009 Θερμό σημείο / φωτιά Αλεξανδρουπολης Εβρου 27-05-2009 , 52.078 χλμ.
- 1405/2008 Θερμό σημείο / φωτιά Αλεξανδρουπολης Εβρου 13-10-2008 , 57.807 χλμ.
- 1410/2008 Θερμό σημείο / φωτιά Τραινουπολης Εβρου 13-10-2008 ,

Περισσότερη δημόσια πληροφορία